



**КОМИТЕТ ИМУЩЕСТВЕННЫХ ОТНОШЕНИЙ
АДМИНИСТРАЦИИ ПЕРМСКОГО МУНИЦИПАЛЬНОГО ОКРУГА**

РЕШЕНИЕ

о размещении объектов № 543

Пермский край
Пермский муниципальный округ

06.03.2025

Комитет имущественных отношений администрации Пермского муниципального округа разрешает Акционерному обществу «Газпром газораспределение Пермь» (ИНН 5902183841, ОГРН 1025900512670, почтовый адрес: 614000, г. Пермь, ул. Петропавловская, 43)

размещение объекта «Газопровод давлением до 1.2 Мпа, для размещения которого не требуется разрешения на строительство»

на землях государственная собственность на которые не разграничена и муниципальной собственности

на срок 1 год


Местоположение: Пермский край, м.о. Пермский, д. Кондратово, ул. Земляничная, д. 9

Приложение: схема предполагаемых к использованию земель или части земельного участка.

Особые условия использования:

- 1) При размещении газопровода учесть параметры ширины проезда улично-дорожной сети, во избежание сужения полосы отвода дороги.
- 2) При условии получения разрешения на производство земляных работ.

Заместитель председателя комитета


(подпись, печать)

М.В. Королева



Схема предполагаемых к использованию земель или части земельного участка

Объект: Газопровод давлением до 1,2 Мпа, для размещения которого не требуется разрешения на строительство

Местоположение: расположенных по адресу: Пермский край, м.о. Пермский, д. Кондратово, ул. Земляничная, д. 9

Каталог координат, м

№ точки границы	X	Y
п1	515258.69	2223795.24
п2	515265.57	2223803.95
п3	515262.75	2223805.71
п4	515259.84	2223807.52
п5	515257.30	2223804.23
п6	515256.61	2223804.66
п7	515241.50	2223814.08
п8	515238.50	2223815.74
п9	515236.60	2223812.43
п10	515238.80	2223811.17
п11	515254.40	2223801.52
п12	515252.66	2223799.09
п13	515255.93	2223797.00
п1	515258.69	2223795.24

Площадь земель или части земельного участка, кв.м.: 159

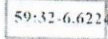





Категория земель: земли населенных пунктов



Вид разрешенного использования: -

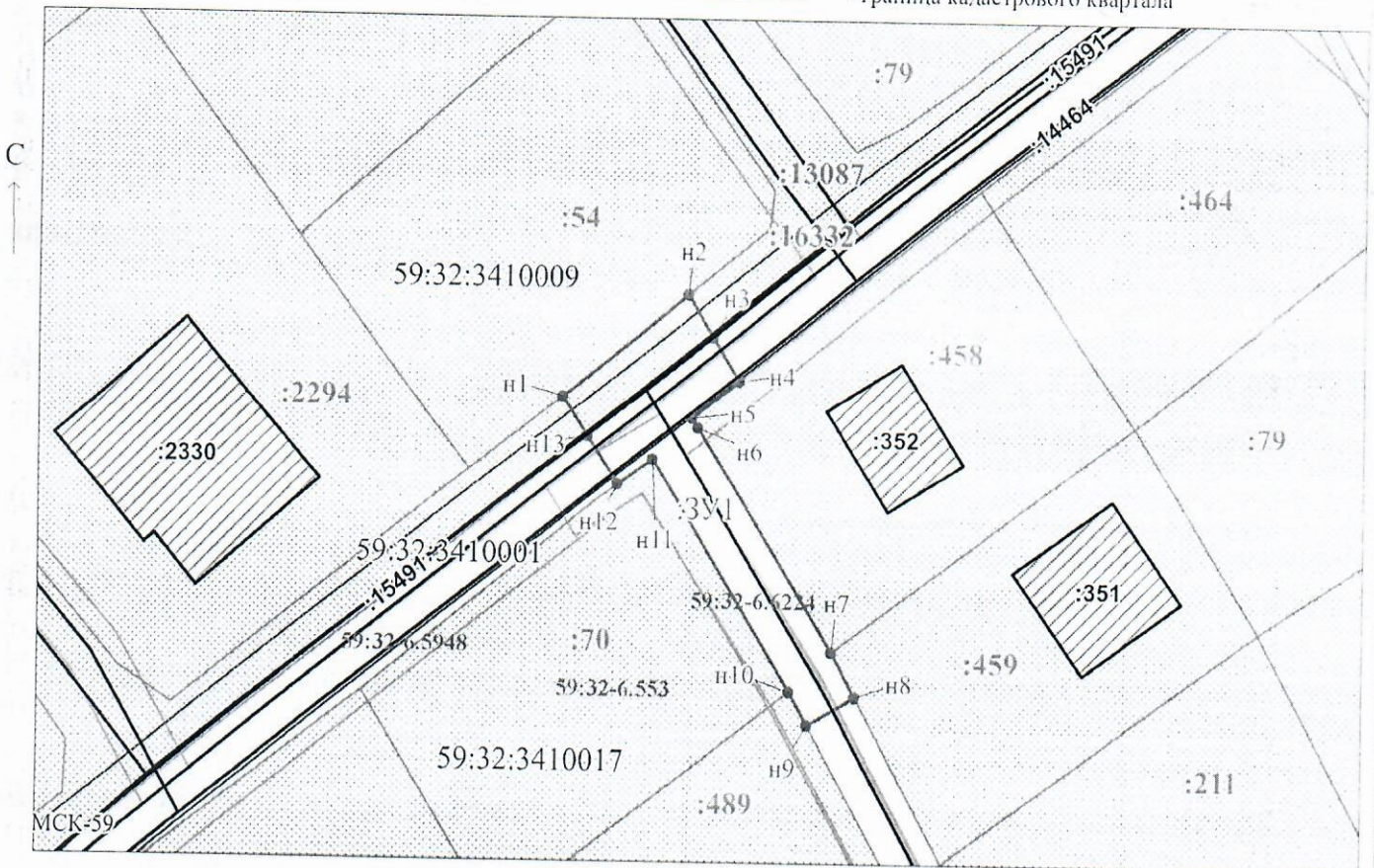
Описание границ смежных землепользователей:

- От точки п1 до точки п2 - земельный участок с кадастровым номером 59:32:3410009:54
- От точки п2 до точки п3 - земельный участок с кадастровым номером 59:32:0000000:13087, 59:32:0000000:16332
- От точки п3 до точки п4 - земли общего пользования
- От точки п4 до точки п7 - земельный участок с кадастровым номером 59:32:3410007:458
- От точки п7 до точки п8 - земельный участок с кадастровым номером 59:32:3410007:459
- От точки п8 до точки п9 - земли общего пользования
- От точки п9 до точки п10 - земельный участок с кадастровым номером 59:32:3410007:489
- От точки п10 до точки п12 - земельный участок с кадастровым номером 59:32:3410007:70
- От точки п12 до точки п13 - земли общего пользования
- От точки п13 до точки п1 - земельный участок с кадастровым номером 59:32:0000000:13087, 59:32:0000000:16332

Условные обозначения:

-  - зоны с особыми условиями использования территории, сведения о которых внесены в ЕИРП
-  - обозначение запрашиваемого земельного участка
-  - характерная точка границ земель или части земельного участка
-  - номер кадастрового квартала
-  - границы и номер объекта капитального строительства, сведения о которых внесены в ЕИРП
-  - граница кадастрового квартала

-  - предполагаемый участок земель, на которых планируется размещение объекта
-  - границы и номер земельного участка, сведения о которых внесены в ЕИРП



Заявитель:  / Егошина И.В.
 МП (подпись, расшифровка подписи)

Масштаб 1:500

(для юридических лиц
и индивидуальных предпринимателей)